



空間資訊管理系統

2025/8/27

吉普司科技股份有限公司




課程大綱



- 系統簡介/基本操作
- 空間資料查詢
- 屬性欄位說明
- 空間屬性編輯
- 列印
- **Q&A**

系統簡介/基本操作

系統登入



- 系統網址：<https://mapsys.oga.ntut.edu.tw/gisweb/>
- 新使用者須至經營管理組網頁下載申請表單，進行系統帳號申請。

The screenshot displays the Taipei Tech Office of General Affairs website. The header includes the logo and navigation links. The main content area features a sidebar with a menu and a central section with links to the GIS system and application forms. At the bottom, there is a login form for the 'NTUT University Campus Interactive Map' system.

TAIPEI TECH 總務處 Office of General Affairs

回首頁 English 聯絡我們 國立臺北科技大學

網站導覽 組織架構 相關法規 表單下載 會議紀錄 服務簡訊

經營管理組

最新消息

人員職掌

相關法規

會議紀錄

表單下載

財物管理

土地房屋 | 校園空間管理

校內店家資訊 | 意見回饋

相關連結

回經管組首頁

財產報廢

首頁 / 經營管理組 / 土地房屋 | 校園空間管理 / 校園空間管理系統

校園建物空間管理系統(民眾版)：<https://ntutmap.oga.ntut.edu.tw>

校園建物空間管理系統(公務版)：<https://mapsys.oga.ntut.edu.tw/gisweb/>

系統使用權限申請表單：[鏈結](#)


操作手冊：[下載](#)

北科大學校園互動地圖

帳號

密碼

GIS系統簡介說明



北科大學校園互動地圖

電子地圖 校園生活 友善校園 校園安全 校園交通 校園建物 修改帳號資訊 列印

選單

使用者帳號: test555
使用者角色: 進階使用者

圖層

基底圖層

- 通用版電子地圖
- 通用版正射影像圖
- Google 街道
- Google 衛星
- 白色底圖
- 北市土地使用分區圖
- 北市建築執照地籍套繪圖
- 北市106年版地形圖
- 北市107年版航測影像

套疊圖層

- (校園生活)-ATM
- (校園生活)-便利商店
- (校園生活)-餐飲
- (校園生活)-生活服務
- (校園生活)-i郵箱
- (校園生活)-景點推薦
- (校園生活)-會議場所
- (校園生活)-球場
- (友善校園)-無障礙坡道及扶手
- (友善校園)-無障礙昇降設備
- (友善校園)-無障礙室內出入口
- (友善校園)-無障礙樓梯
- (友善校園)-無障礙廁所與盥洗室
- (校園安全)-AED
- (校園安全)-警衛室

1. 結合清單與空間資料，提供空間資料倉儲的運用

2. 提供GIS線上編輯功能

3. 結合GIS導覽，提供更美觀及清晰之校園導覽功能

4. 提供更便捷之建物空間管理及分析應用功能

1: 1693 121.53990, 25.04499 三三二一六巷4弄

首頁-電子地圖

北科大學校園互動地圖

電子地圖

校園生活 友善校園 校園安全 校園交通 校園建物 修改帳號資訊 列印 登出

Google 衛星

- 白色底圖
- 北市土地使用分區圖
- 北市建築執照地籍套繪圖
- 北市106年版地形圖
- 北市107年版航測影像

套疊圖層

- ATM
- 便利商店
- 餐飲
- 生活服務
- i郵箱
- 景點推薦
- 會議場所
- 球場
- 無障礙坡道及扶手
- 無障礙昇降設備
- 無障礙室內出入口
- 無障礙樓梯
- 無障礙廁所與盥洗室
- AED
- 警衛室
- 出入口
- 停車場
- 建物範圍圖(英文)
- Google道路圖層
- 建物範圍圖**



預設開啟通用版電子地圖與建物範圍圖

電子地圖-開啟/關閉圖層



Google 街道

Google 衛星

白色底圖

北市土地使用分區圖

北市建築執照地籍套繪圖

北市106年版地形圖

北市107年版航測影像

套疊圖層

- ▲▼ (校園生活)-ATM
- ▲▼ (校園生活)-便利商店
- ▲▼ (校園生活)-餐飲
- ▲▼ (校園生活)-生活服務
- ▲▼ (校園生活)-i郵箱
- ▲▼ (校園生活)-景點推薦
- ▲▼ (校園生活)-會議場所
- ▲▼ (校園生活)-球場
- ▲▼ (友善校園)-無障礙坡道及扶手
- ▲▼ (友善校園)-無障礙昇降設備
- ▲▼ (友善校園)-無障礙室內出入口
- ▲▼ (友善校園)-無障礙樓梯
- ▲▼ (友善校園)-無障礙廁所與盥洗室
- ▲▼ (校園安全)-AED
- ▲▼ (校園安全)-警衛室
- ▲▼ (校園安全)-出入口
- ▲▼ (校園交通)-停車場



電子地圖-底圖切換



北科大學校園互動地圖

電子地圖 校園生活 友善校園 校園安全 校園交通 校園建物 修改帳號資訊 列印 登出

基底圖層

- 通用版電子地圖
- 通用版正射影像圖
- Google 街道
- Google 衛星
- 白色底圖
- 北市土地使用分區圖
- 北市建築執照地籍套繪圖
- 北市106年版地形圖
- 北市107年版航測影像


套疊圖層

- ATM
- 便利商店
- 餐飲
- 生活服務
- i-郵箱
- 景點推薦
- 會議場所
- 球場
- 無障礙坡道及扶手
- 無障礙昇降設備
- 無障礙室內出入口
- 無障礙樓梯
- 無障礙廁所與盥洗室
- AED
- 警衛室

提供不同的底圖選擇(僅擇一顯示), 如Google Map 電子地圖、Google Map 衛星影像等。

1: 1693

電子地圖-圖層套疊



套疊圖層

- ▲▼ (校園生活)-ATM 附檔
- ▲▼ (校園生活)-便利商店 附檔
- ▲▼ (校園生活)-餐飲 附檔
- ▲▼ (校園生活)-生活服務 附檔
- ▲▼ (校園生活)-i郵箱 附檔
- ▲▼ (校園生活)-景點推薦 附檔
- ▲▼ (校園生活)-會議場所 附檔
- ▲▼ (校園生活)-球場 附檔
- ▲▼ (友善校園)-無障礙坡道及扶手 附檔
- ▲▼ (友善校園)-無障礙昇降設備 附檔
- ▲▼ (友善校園)-無障礙室內出入口 附檔
- ▲▼ (友善校園)-無障礙樓梯 附檔
- ▲▼ (友善校園)-無障礙廁所與盥洗室 附檔
- ▲▼ (校園安全)-AED 附檔
- ▲▼ (校園安全)-警衛室 附檔
- ▲▼ (校園安全)-出入口 附檔
- ▲▼ (校園安全)-學校監視器 附檔
- ▲▼ (校園交通)-停車場 附檔
- ▲▼ (校園建物)-校區 附檔
- ▲▼ (校園建物)-房產建物 特定
- ▲▼ (校園建物)-街廓 附檔



可選擇顯示單一圖層或套疊多個圖層，同時檢視不同類型(如點、線、面)圖層之連接關係，提供整體性運用與規畫。

電子地圖-圖面點選查詢


提供使用者點選圖示查詢屬性資料

1. 點選要檢視的圖層，如ATM
2. 滑鼠左鍵點選圖示即顯示相關資訊、照片



空間資料查詢

1. 上方選單校園建物進入房間管理



The screenshot shows the 'National Central University Campus Interactive Map' (北科大學校園互動地圖) website. The top navigation bar includes links for '電子地圖', '校園生活', '友善校園', '校園安全', '校園交通', '校園建物', '修改帳號資訊', '列印', and '登出'. The '校園建物' menu is highlighted with a red box, and its sub-menu '房間管理' is also highlighted with a red box. The main content area displays a Google Map of the NCU campus in Taipei, with various buildings and landmarks labeled. The left sidebar contains a list of map layers and overlays, including '白色底圖', '北市土地使用分區圖', '北市建築執照地籍套繪圖', '北市106年版地形圖', '北市107年版航測影像', and a '套疊圖層' section with categories like '(校園生活)-ATM', '(校園生活)-便利商店', '(校園生活)-餐飲', '(校園生活)-生活服務', and '(校園生活)-i郵箱'. Each category has a corresponding '附檔' (Attachment) icon.

2. 鍵入關鍵字後按鍵盤的enter即可快速搜尋



Page 1 of 326

建物編碼	建物名稱	空間編碼	教室代號	空間名稱	英文名稱	樓層位置	一級單位	管理單位	管理人	圖面GIS面積(...)
IC	一大川堂	AAC1F003	101	材料試驗實驗室	Materials Test ...	1F	工程學院	材料及資源工...	周景文	103.51
IC	一大川堂	AAC1F004	101A	材料試驗實驗室	Materials Test ...	1F	工程學院	材料及資源工...	周景文	11.22
IC	一大川堂	AAC1F005	102	體育室	Physical Educ...	1F	體育室	體育室	羅明雪	94.48
IC	一大川堂	AAC1F006	102-1	體育室	Physical Educ...	1F	體育室	體育室	羅明雪	63.35
IC	一大川堂	AAC1F007	102-2	體育室	Physical Educ...	1F	體育室	體育室	羅明雪	11.02
IC	一大川堂	AAC1F013	103	7-11便利商店		1F	其他	委外廠商	7-11便利商店	135.46
IC	一大川堂	AAC1F008	103-1	7-11便利商店		1F	其他	委外廠商		3.65
IC	一大川堂	AAC1F012	103-2	7-11便利商店		1F	其他	委外廠商		5.43
IC	一大川堂	AAC1F009	104	吾印良品		1F	其他	委外廠商	吾印良品	25.8
IC	一大川堂	AAC1F002		休憩區		1F	總務處	事務組		310.11
IC	一大川堂	AAC1F010		走道	Aisle	1F				5.99
IC	一大川堂	AAC1F001		走廊	Stairs	1F				311.99
IE	土木館	ACE1F001		材料試驗室	Material Testin...	1F	工程學院	土木工程系	楊哲寧	200.96
IE	土木館	ACE1F002		走道	Aisle	1F	工程學院	土木工程系	楊哲寧	144.67
IE	土木館	ACE1F003	102	電腦教室		1F	工程學院	土木工程系	楊哲寧	118.59
IE	土木館	ACE1F004	101	土木系辦公室	Office	1F	工程學院	土木工程系	楊哲寧	76.3
IE	土木館	ACE1F005	108	測量實驗室	Surveying Lab...	1F	工程學院	土木工程系	楊哲寧	39.62


3. 點選下方列表欲查詢的房間



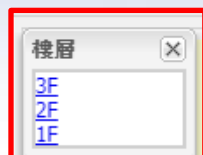
點選下方列表中資料後，即開啟該樓層平面圖並自動定位該筆房間

建物編碼	建物名稱	空間編碼	教室代號	空間名稱	英文名稱	樓層位置	一級單位	保管單位	保管人	用途名稱	圖面GIS面積	房間加全剖
	第一											
1T	第一教學大樓	A1T1F002	101	多元功能教室	Multifunctional...	1F	教務處	視聽教學中心	彭金龍		124.18	183.2
1T	第一教學大樓	A1T1F003	104	創新教學資源...	Innovative tea...	1F	教務處	教學資源中心	黃琬詩		31.7	46.77
1T	第一教學大樓	A1T1F004	102	教師互動諮詢室	Teachers Lou...	1F	教務處	教學資源中心	黃琬詩		62.98	92.91
1T	第一教學大樓	A1T1F005	102	iShare學習室	Discussion Ce...	1F	教務處	教學資源中心	黃琬詩		112.62	166.15
1T	第一教學大樓	A1T1F011	102-1	討論室	Discussion room	1F	教務處	教學資源中心	黃琬詩		22.04	32.52
1T	第一教學大樓	A1T1F012	102-2	儲藏室	Storage room	1F	教務處	教學資源中心	黃琬詩		13.68	20.18

4.樓層列表檢視不同樓層平面圖



樓層列表用於切換不同樓層平面圖進行檢視



Page 1 of 1

建物編碼	建物名稱	空間編碼	教室代號	空間名稱	英文名稱	樓層位置	一級單位	保管單位	保管人	用途名稱	圖面GIS面積	房間加全部公設	公設比
1T	第一教學大樓	A1T1F004	102	教師互動諮詢室	Teachers Lou...	1F	教務處	教學資源中心	黃琬詩		62.98	92.91	

5.圖面上點選房間查詢該房間詳細基本資料

開啟樓層平面圖後，於圖面點選房間，下方列表僅呈現該筆房間的詳細基本資料

The screenshot displays a floor plan interface with several rooms labeled: 102 教師互動諮詢室 (highlighted in yellow), 105 儲藏室, 101 多元功能教室, 101-1 未命名, 女廁, 男廁, 樓梯, and 走道. A mouse cursor points to room 102. An orange callout box (1) points to the room selection. Another orange callout box (3) points to a refresh icon in the table's toolbar. A third orange callout box (2) points to the table, which shows detailed information for room 102.

(1) 點選圖面房間


(3) 點選重新整理恢復全部資料列表

(2) 出現該房間相關資訊(呈現灰色)

建物編碼	建物名稱	空間編碼	教室代號	空間名稱	英文名稱	樓層位置	一級單位	樓層面積	樓層高度		
1T	第一教學大樓	A1T1F004	102	教師互動諮詢室	Teachers Lou...	1F	教務處	教學資源中心	黃琬詩	62.98	92.91

屬性欄位說明


欄位說明



建物編碼	建物名稱	空間編碼	教室代號	空間名稱	英文名稱	樓層位置	一級單位	管理單位	管理人
GB	共同科館	AGB1F023	104	評鑑規劃研究室	Research Lab	1F	人文與社會科...	技術及職業教...	謝青芳助教
GB	共同科館	AGB1F024	105	林志哲老師研...	Research Lab	1F	人文與社會科...	技術及職業教...	謝青芳

項目欄位	說明欄位	空間管理人修改權限
建物編碼	系統中建物唯一編碼	無法修改
建物名稱	學校建物正式名稱	無法修改
空間編碼	系統中房間唯一編碼	無法修改
教室代號	房間的門牌號	可修改
空間名稱	房間中文名稱(民眾版)	可修改
英文名稱	房間英文名稱(民眾版)	可修改

欄位說明




一級單位	管理單位	管理人	圖面GIS面積[...]	公設狀態	其他	使用單位	使用者
▼	▼			▼			

人文與社會科... 技術及職業教... 謝青芳助教 13.84

項目欄位	說明欄位	空間管理人修改權限
一級單位	為空間保管單位所屬一級單位	無法修改
管理單位	空間所屬之管理單位	無法修改
管理人	系統空間圖層之資料維護窗口	可修改
圖面GIS面積(m2)	來自圖面面積，以牆中心為基準 (大地座標、無柱子面積)	無法修改
使用單位	實際使用此空間的單位名稱	可修改
使用人	實際使用此空間的使用人名稱	可修改

欄位說明



關鍵字	中類	小類	更新使用者	更新時間
	▼	▼		

研究室

其他

GIPS系統管理者


2020-10-05T1...

項目欄位	說明欄位	空間管理人修改權限
關鍵字	提供民眾版系統關鍵字搜尋用，如教室別名、簡稱	可修改
中類	參考教育部的空間使用類別	暫不提供修改
小類	參考教育部的空間使用類別	暫不提供修改
更新使用者	提供改空間最近一次的編輯帳號	無法修改
更新時間	提供改空間最近一次的編輯時間	無法修改

儲藏室

空間屬性編輯

房間管理-系所管理人編輯權限



- 可編輯範圍：管理人**所屬二級單位**管理的空間。
- 可以編輯資料：圖層下方列表中**屬性資料**。
- 空間異動如合併、分割及重新室內裝修等，為保持資料一致性與完整性，統一由**經管組(系統管理者)**進行處理。
- 須提供以下其一資訊
 1. 室內裝修竣工圖
 2. 室內長度、寬度(牆內距離)

屬性資料-右方表單編輯(方法一)



北科大學校園互動地圖 未審核(0) 電子地圖 校園生活 友

匯入總表 | 同步資料到圖面 | 其他匯出/同步 | 面積計算

新增 | 儲存 | 刪除 | 清除 | 圖片/檔案上傳 | 版面配置 | 重新整理

全部
地圖表格

建物編碼: GB
建物名稱: 共同科館
空間編碼: AGB1F024
教室代號: 105
空間名稱: 林志哲老師研究室
英文名稱: Research Lab
樓層位置: 1F
一級單位: 人文與社會科學學院
管理單位: 技術及職業教育研究所
管理人: 謝青芳
圖面GIS面積[m²]: 12.4
公設狀態:

關鍵字:
中類: 研究室
小類: 教師研究室
更新使用者:
更新時間:

(4)點選儲存(注意!)


(1)版面配置中點選“全部”

(2)點選一筆要修改的空間(呈灰色)

(3)右方表單內進行修改

建號	建物名稱	空間編碼	教室代號	空間名稱	英文名稱	樓層位置	一級單位	管理單位	管理人	圖面GIS面積[m ²]	公設狀態
GB	共同科館	AGB1F023	104	評鑑規劃研究室	Research Lab	1F	人文與社會科...	技術及職業教...	謝青芳助教	13.84	
GB	共同科館	AGB1F024	105	林志哲老師研...	Research Lab	1F	人文與社會科...	技術及職業教...	謝青芳	12.4	
GB	共同科館	AGB1F025	107	傅達智老師研...	Research Lab	1F	人文與社會科...	技術及職業教...	謝青芳助教	12.28	
GB	共同科館	AGB1F026	108	楊心怡老師研...	Research Lab	1F	人文與社會科...	技術及職業教...	謝青芳助教	11.76	
GB	共同科館	AGB1F027	106	創新與創造力...	Research Lab	1F	人文與社會科...	技術及職業教...	謝青芳助教	11.74	
GB	共同科館	AGB1F028		B戶外梯	Stairs	1F				9.25	小公
GB	共同科館	AGB1F029		樓梯	Stairs	1F				5.33	小公
GB	共同科館	AGB1F030		電梯	Elevator	1F				4.57	小公
GB	共同科館	AGB1F031		電梯	Elevator	1F				4.57	小公
GB	共同科館	AGB1F032	110-7	儲藏室	Storage	1F	計算機與網路...	計算機與網路...	洪碧珍	3.52	


屬性資料-下方表格編輯(方法二)



1. 具有該空間之保管單位權限，
2. 可在表格內容連點兩下編輯屬性資料
3. 完成屬性資料修改後，點擊鍵盤Enter即完成資料更新

CK	中正紀念館	ACK1F012	113	音控室	1F	總務處	營繕組		
CK	中正紀念館	ACK1F002	115	音控室	1F	總務處	營繕組		
CK	中正紀念館	ACK1F017	116	廁所	1F	總務處	營繕組		
CK	中正紀念館	ACK1F010	117	貴賓室	1F	總務處	營繕組		
CK	中正紀念館	ACK1F018	118	倉庫	1F	學生事務處	課外活動指導組 邱安安(學生社...		
CK	中正紀念館	ACK1F023		挑空	1F				
CK	中正紀念館	ACK1F010	117	貴賓室	1F	總務處	營繕組	29.52	23.31
CK	中正紀念館	ACK1F018	118	倉庫	1F	學生事務處	課外活動指導組 邱安安(學生社...	10.11	7.98
CK	中正紀念館	ACK1F023		挑空	1F			12.33	9.74
CK	中正紀念館	ACK1F024		挑空	1F			14.2	11.21
CK	中正紀念館	ACK1F003		走廊	Aisle	1F		177.41	140.11

列印



1. 點擊上方選單中「列印」



系統提供網頁版列印功能，依據現有開啟的圖層進行列印

北科大學校園互動地圖

電子地圖 校園生活 ▾ 友善校園 ▾ 校園安全 ▾ 校園交通 ▾ 校園建物 ▾ 修改帳號資訊 列印 登出

Google 衛星

白色底圖

北市土地使用分區圖

北市建築執照地籍套繪圖

北市106年版地形圖

北市107年版航測影像

套疊圖層

- ▲ ▾ (校園生活)-ATM 附檔
- ▲ ▾ (校園生活)-便利商店 附檔

光華數位新天地

中正區

NLSC 202507

順發台北店

八德路一段

新生北路一段


臺北捷運中和新蘆線

臺北光華郵局

大安125號綠地

x 5

2. 選擇紙張大小、直橫印與文字標示



The screenshot displays a software interface for printing a floor plan. A dropdown menu is open, showing paper size options: A4 橫式 (selected), A4 直式, A3 直式, A1 直式, A0 直式, A4 橫式, A3 橫式, A1 橫式, and A0 橫式. A blue box highlights the '新增文字區塊' (Add text block) button. An orange callout box contains the text '新增文字在圖框下方' (Add text below the frame). At the bottom, a text input field contains 'TEST' and a prompt '請點我一下輸入文字 連點兩下關閉!' (Click me once to input text, click twice to close!). The floor plan itself shows various rooms labeled with numbers and names, such as '101A-1 儲藏室', '102A 技職院校 總量作業小', '103A 多功能教室', '110 計算機與 網路中心行 政及諮詢組 辦公室', and '111 電腦教室'. A scale of 1:212 and coordinates 121.53418, 25.04264 are visible in the bottom right corner.

下拉式選單提供A4-A0 的紙張與直橫式選擇

新增文字在圖框下方

請點我一下輸入文字
連點兩下關閉!


TEST

3. 可切換不同底圖


(1) 點擊圖框右上角的+





(2) 底圖顯示的最小比例尺為 1 : 423
小於最小比例尺呈現空白




4. 點擊列印圖示進行預覽列印



PRINT  點擊左上角 PRINT  連接列表機設定與列印

PRINT  點擊左上角 PRINT  連接列表機設定與列印

PRINT 

橫式
直式
A3 直式
A1 直式
A0 直式
A4 橫式
A3 橫式
A1 橫式
A0 橫式

101A-1 儲藏室
101A 張仁家老師研究室
101B 林俊彥老師研究室
102A 技職院校總量作業小組
102B 技職所博士生研究室
103A 多功能教室
103B 多媒體教材製作室
電梯
門廳
樓梯
111 電腦教室
樓梯走道
104 評鑑規劃研究室
105 林志哲老師研究室
106 創新與創造力研究室
107 傅遵智老師研究室
108 楊心怡老師研究室
109 蔡佩珊老師研究室
110 計算機與網路中心行政及諮詢組辦公室
110-1 主任辦公室
112 茶水間
女廁
男廁
113 評鑑研究室
114 評鑑研究室
115 評鑑研究室
116 評鑑研究室
117 評鑑研究室
118 評鑑研究室
119 評鑑研究室
120 評鑑研究室
121 評鑑研究室
122 評鑑研究室
123 評鑑研究室
124 評鑑研究室
125 評鑑研究室
126 評鑑研究室
127 評鑑研究室
128 評鑑研究室
129 評鑑研究室
130 評鑑研究室
131 評鑑研究室
132 評鑑研究室
133 評鑑研究室
134 評鑑研究室
135 評鑑研究室
136 評鑑研究室
137 評鑑研究室
138 評鑑研究室
139 評鑑研究室
140 評鑑研究室
141 評鑑研究室
142 評鑑研究室
143 評鑑研究室
144 評鑑研究室
145 評鑑研究室
146 評鑑研究室
147 評鑑研究室
148 評鑑研究室
149 評鑑研究室
150 評鑑研究室
151 評鑑研究室
152 評鑑研究室
153 評鑑研究室
154 評鑑研究室
155 評鑑研究室
156 評鑑研究室
157 評鑑研究室
158 評鑑研究室
159 評鑑研究室
160 評鑑研究室
161 評鑑研究室
162 評鑑研究室
163 評鑑研究室
164 評鑑研究室
165 評鑑研究室
166 評鑑研究室
167 評鑑研究室
168 評鑑研究室
169 評鑑研究室
170 評鑑研究室
171 評鑑研究室
172 評鑑研究室
173 評鑑研究室
174 評鑑研究室
175 評鑑研究室
176 評鑑研究室
177 評鑑研究室
178 評鑑研究室
179 評鑑研究室
180 評鑑研究室
181 評鑑研究室
182 評鑑研究室
183 評鑑研究室
184 評鑑研究室
185 評鑑研究室
186 評鑑研究室
187 評鑑研究室
188 評鑑研究室
189 評鑑研究室
190 評鑑研究室
191 評鑑研究室
192 評鑑研究室
193 評鑑研究室
194 評鑑研究室
195 評鑑研究室
196 評鑑研究室
197 評鑑研究室
198 評鑑研究室
199 評鑑研究室
200 評鑑研究室
201 評鑑研究室
202 評鑑研究室
203 評鑑研究室
204 評鑑研究室
205 評鑑研究室
206 評鑑研究室
207 評鑑研究室
208 評鑑研究室
209 評鑑研究室
210 評鑑研究室
211 評鑑研究室
212 評鑑研究室
213 評鑑研究室
214 評鑑研究室
215 評鑑研究室
216 評鑑研究室
217 評鑑研究室
218 評鑑研究室
219 評鑑研究室
220 評鑑研究室
221 評鑑研究室
222 評鑑研究室
223 評鑑研究室
224 評鑑研究室
225 評鑑研究室
226 評鑑研究室
227 評鑑研究室
228 評鑑研究室
229 評鑑研究室
230 評鑑研究室
231 評鑑研究室
232 評鑑研究室
233 評鑑研究室
234 評鑑研究室
235 評鑑研究室
236 評鑑研究室
237 評鑑研究室
238 評鑑研究室
239 評鑑研究室
240 評鑑研究室
241 評鑑研究室
242 評鑑研究室
243 評鑑研究室
244 評鑑研究室
245 評鑑研究室
246 評鑑研究室
247 評鑑研究室
248 評鑑研究室
249 評鑑研究室
250 評鑑研究室

1: 212 121.53444.25.04249

PRINT 

列印 1 頁

目的地 另存為 PDF

網頁 全部

配置 橫向

顯示更多設定

紙張大小 A4

每張工作表頁數 1

邊界 無

縮放比例 預設

選項 背景圖形

儲存 取消

請點我一下輸入文字
連點兩下關閉!

TEST

結束
感謝閱讀